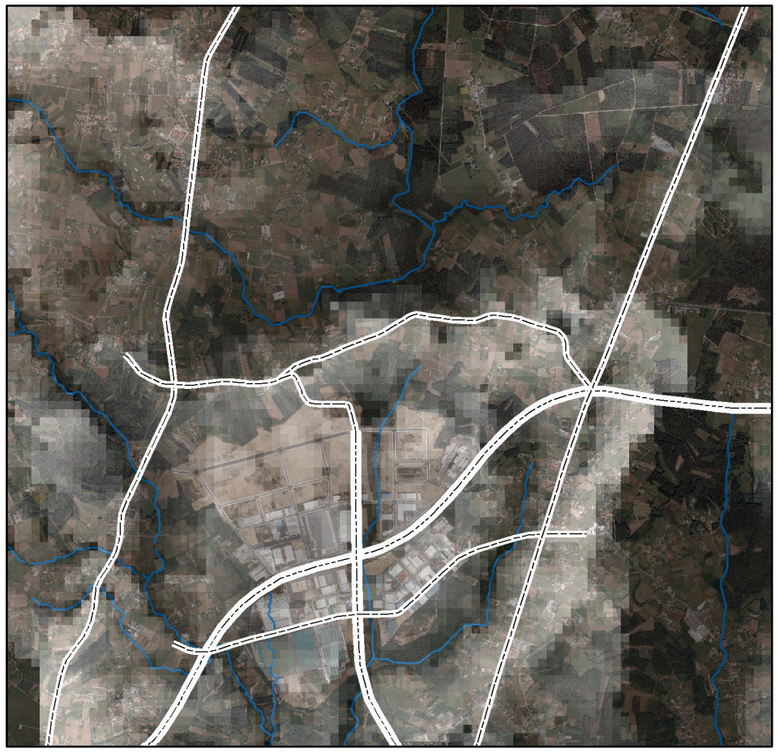

CONCA VISUAL DENDE AS PRINCIPAIS ESTRADAS
ESCALA 1:40.000



CONCA VISUAL DENDE O OS NÚCLEOS DE POBOACIÓN
ESCALA 1:40.000

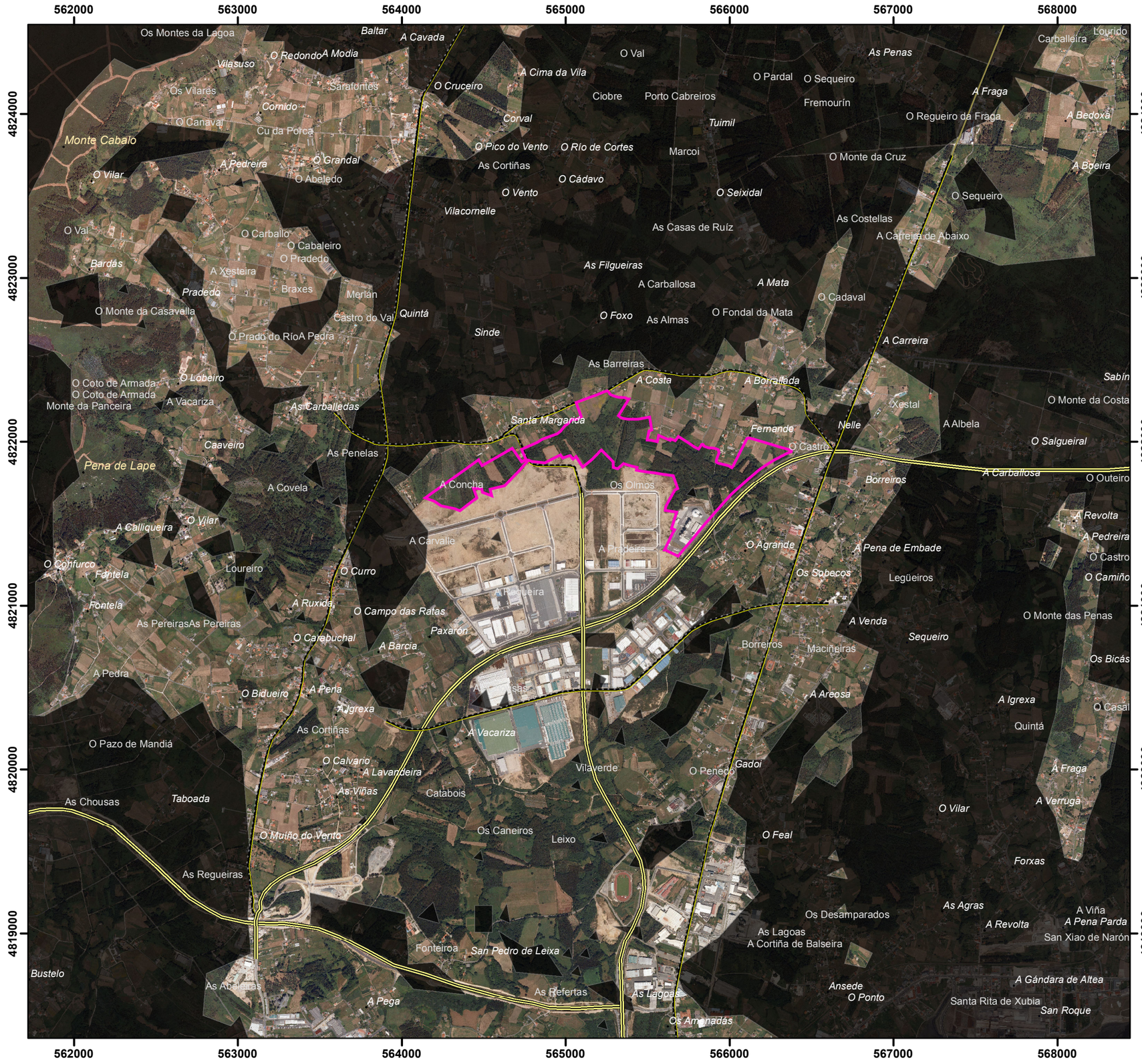

CONCA VISUAL DENDE O PERÍMETRO DO
AMBITO I DE AMPLIACIÓN DO POLÍGONO INDUSTRIAL DE RÍO DO POZO

MONTES Y MEDIO AMBIENTE CONSULTORES S.L.	ANÁLISE PAISAXÍSTICA DO PLAN DE SECTORIZACIÓN AMBITO I ENTORNO DO POLÍGONO INDUSTRIAL RIO DO POZO	
ENXEÑEIRA DE MONTES	LAURA NIETO ZAS	A enxeñeira de montes
SITUACIÓN	NARÓN	FEBREIRO 2012
MAPA DA CONCA VISUAL	ESCALA 1:25.000 / FOLLA 6 e 7	6